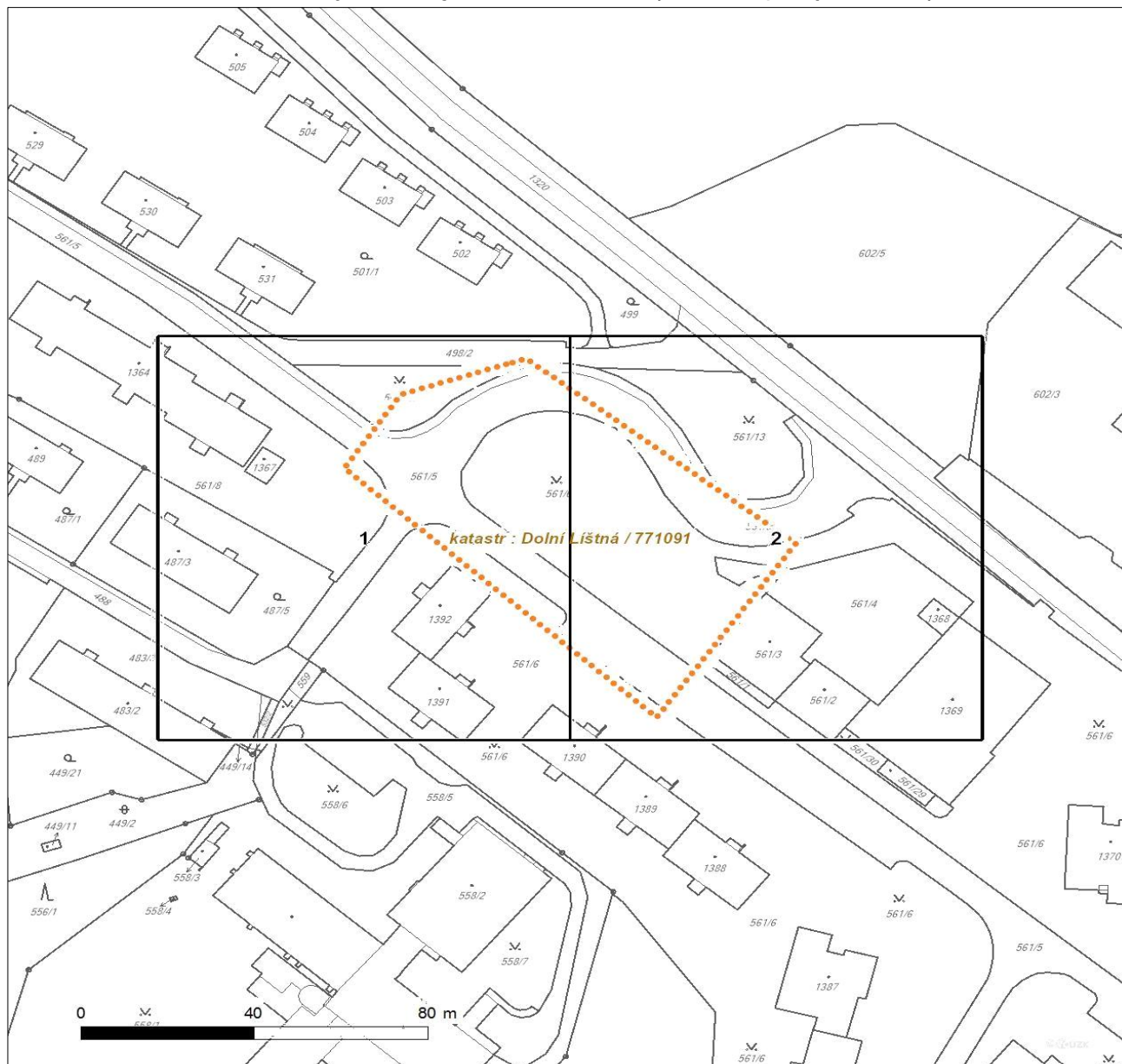


Platí pouze se sdělením číslo 0101135313.

Zakreslené polohy zařízení v příloze jsou pouze informativní.

Situační výkres zájmového území (klad mapových listů)



Není-li zobrazena katastrální mapa, zadejte žádost znovu. Katastrální mapa je generována prostřednictvím externí WMS služby, jejíž provoz nezajišťuje společnost ČEZ Distribuce, a. s.

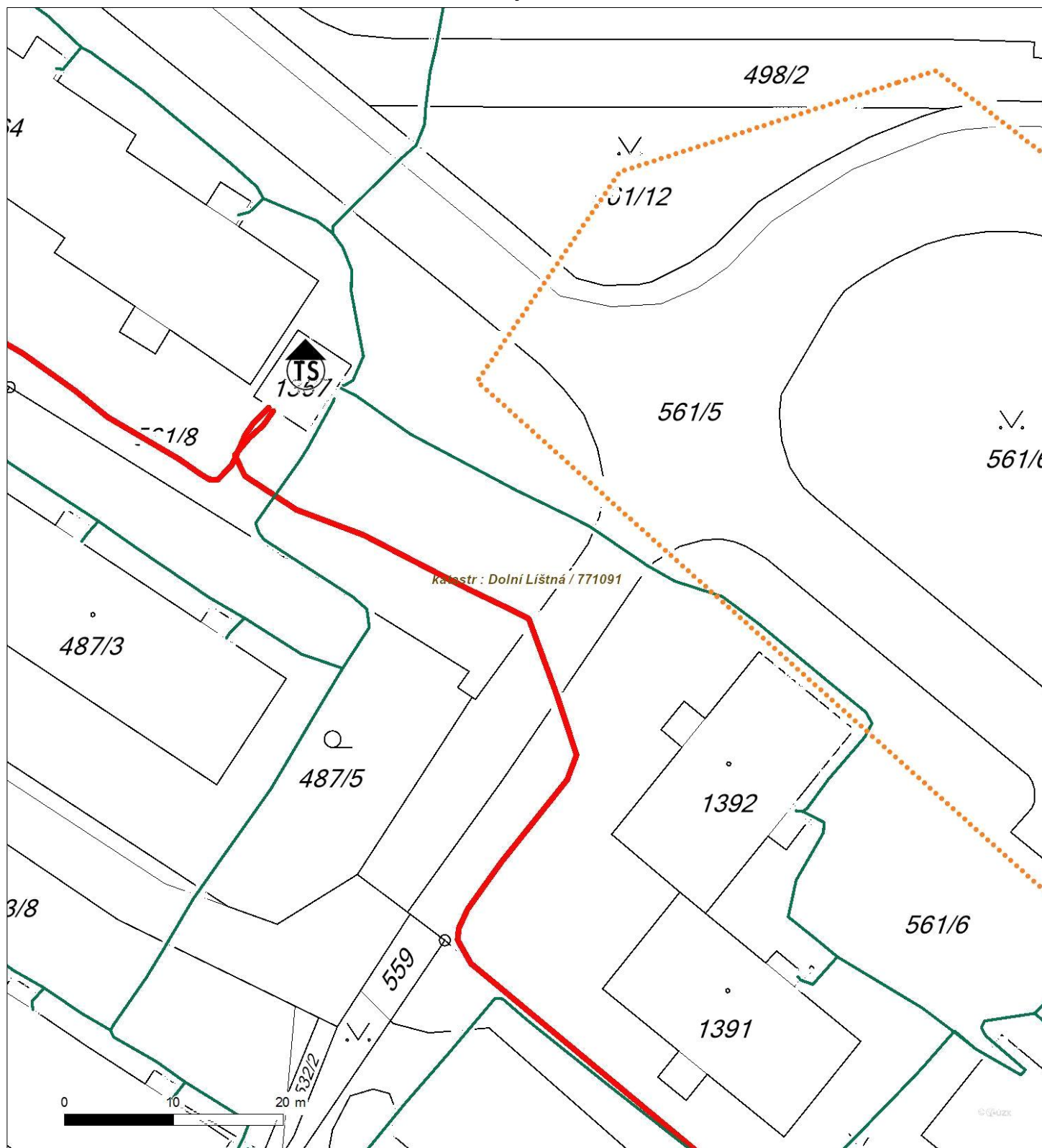
LEGENDA			
	Podzemní vedení NN do 1 kV	 Nadzemní síť pro elektronickou komunikaci	
	Nadzemní vedení NN do 1 kV	 Podzemní síť pro elektronickou komunikaci	
	Podzemní vedení VN do 35 kV	 HDPE trubka	
	Nadzemní vedení VN do 35 kV	<i>Souběhy sítě pro elektronickou komunikaci s energetickými sítěmi:</i>	
	Podzemní vedení VVN 110 kV	 Souběh s podzemním vedením NN do 1 kV	
	Nadzemní vedení VVN 110 kV	 Souběh s nadzemním vedením NN do 1 kV	
	NN přívod odběratele	 Souběh s podzemním vedením VN do 35 kV	
	Zařízení technické infrastruktury	 Souběh s nadzemním vedením VN do 35 kV	
	Cizí energetické vedení	 Souběh s podzemním vedením VVN 110 kV	
	Zájmové území	 Souběh s nadzemním vedením VVN 110 kV	
	Stanice do 52 kV - stožárová		
	Stanice do 52 kV - zděná		
	Transformovna (nad 52 kV)		
	Probíhající investice ČEZ Distribuce		
	Stanice ČEZ Distribuce ve výstavbě		
	Zařízení ČEZ Distribuce ve výstavbě		
	Hranice katastrálního území		



Platí pouze se sdělením číslo 0101135313.

Zakreslené polohy zařízení v příloze jsou pouze informativní.

Situační výkres - list 1



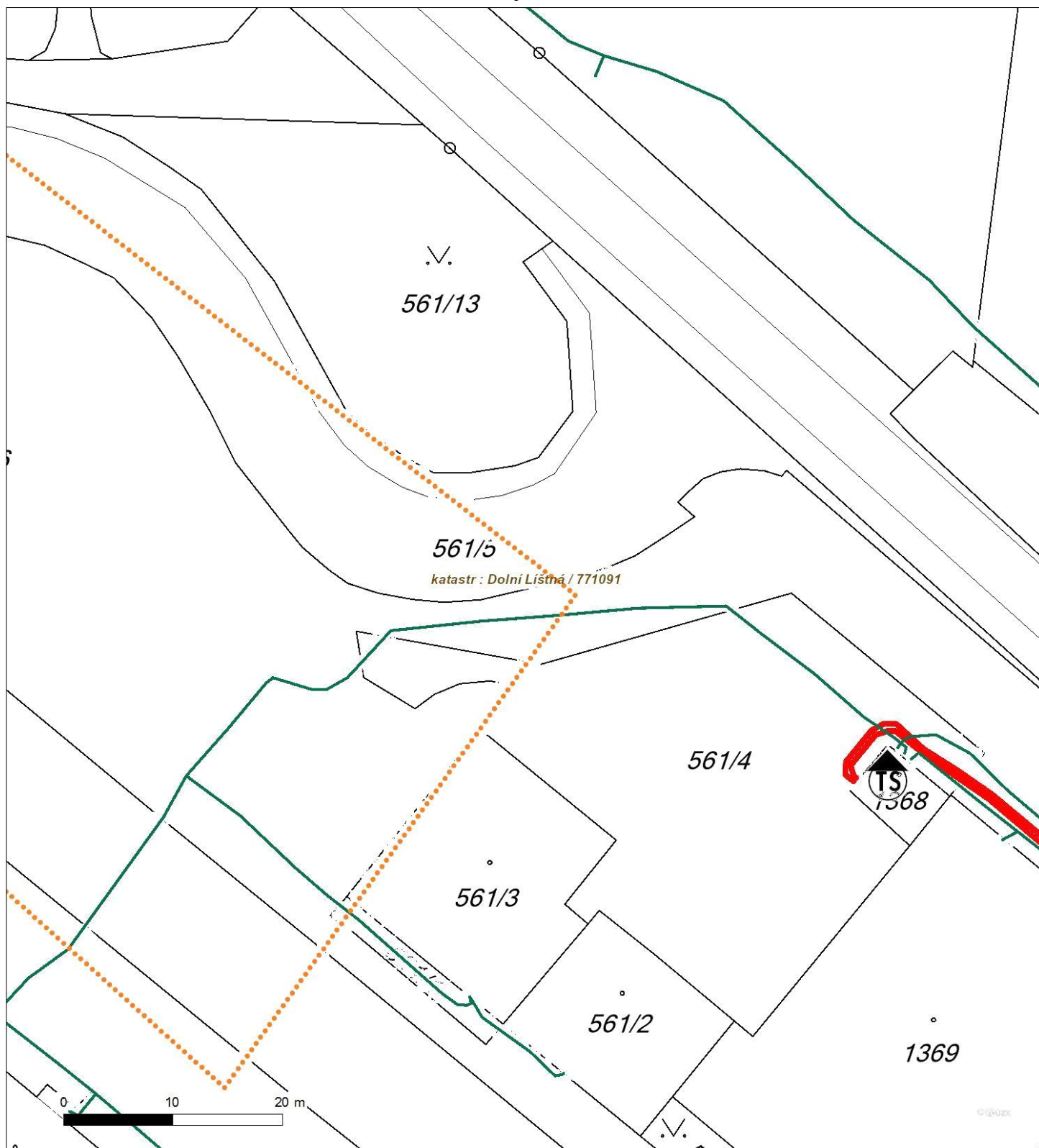
Není-li zobrazena katastrální mapa, zadejte žádost znovu. Katastrální mapa je generována prostřednictvím externí WMS služby, jejíž provoz nezajišťuje společnost ČEZ Distribuce, a. s.



Platí pouze se sdělením číslo 0101135313.

Zakreslené polohy zařízení v příloze jsou pouze informativní.

Situační výkres - list 2



Není-li zobrazena katastrální mapa, zadejte žádost znovu. Katastrální mapa je generována prostřednictvím externí WMS služby, jejíž provoz nezajišťuje společnost ČEZ Distribuce, a. s.